

RENNES-LE-CHATEAU

FORUM DI DISCUSSIONE DEL GRUPPO DI STUDIO E DOCUMENTAZIONE

[Iscriviti](#)

[FAQ](#) • [Cerca](#) • [Login](#)

Oggi è 9 aprile 2016, 5:46 am

[Messaggi senza risposta](#) | [Argomenti attivi](#)

[Indice](#) » [Richieste e discussioni](#) » [Gli interrogativi e le discussioni più varie](#)

Tutti gli orari sono UTC

Sotterranei di RLC

Nuovo Argomento

Rispondi

Pagina **1** di **3** [48 messaggi]

[Vai alla pagina 1, 2, 3](#) **Prossimo**

[Stampa pagina](#)

[Precedente](#) | [Successivo](#)

Sotterranei di RLC	
Autore	Messaggio
the captain Iscritto il: 2 settembre 2005, 1:12 pm Messaggi: 162 Località: Milano- Skype vr_46_	<p>Cara Clio, mi chiedi uno schizzo del sotterraneo: proverÃ² a farlo, ma sembrerÃ² un groviglio... Posso cercare a parole di essere chiaro:</p> <ol style="list-style-type: none">1) Immagina un buco sulla sommitÃ di una collina2) Entri in questo buco in verticale per circa 5 metri3) Il buco svolta a sinistra , dove non passa un uomo, dunque togliamo circa 40/50 secchi di terra per poterci girare su noi stessi e poter entrare col corpo in avanti4) circa due metri ventre a terra e si presenta uno sbarramento in legno (ormai marcio) che crolla con una spintarella5) si prosegue in questo angusto passaggio che diventa roccioso con piccole stalattiti per altri 3 metri circa e questo piega verso il basso per circa 3 metri in verticale ed immette in una stanza (caverna) molto ampia circa 15 x 10 x 4 mt.6) tutto l'ambiente Ã fangoso e umido, c'Ã qualche pipistrello...7) Sette gallerie partono da questa stanza (due di queste sono occluse con grossi massi che sembrano caduti o messi a sbarramento)8) Ci accorgiamo che sulle pareti delle gallerie ci sono indicazioni numeriche, fatte da linee sovrapposte (ex: tre linee sovrapposte= galleria 3) che si ripetono ad ogni bivio.9) Queste indicazioni permettono di non perdersi e di poter ripercorrere la strada all'indietro.10) Gli incroci sono numerosi11) Si ha l'impressione di girare in tondo e la bussola non funziona, quindi si perde l'orientamento rispetto alla superficie12) Un calcolo approssimativo permette di capire che siamo tra i 40/50 metri sottoterra, in quanto si scende sempre verso il basso e la corda lunga 40 metri Ã finita da un bel pezzo.13) E' ormai chiaro che siamo sotto il livello di una riviÃ re14) Capisco tutto.....!!!!15) Una delle due gallerie ostruite Ã quella buona, ci apriremo prossimamente il varco16) Capisco tutto..... !!!! la porta, la cisterna d'acqua, come sono entrati e da dove sono entrati i costruttori.....17) Capisco che la nostra Ã una uscita di soccorso, mai usata prima18) Capisco che i preti non possono essere passati di lÃ.....19) Sono passate 36 ore, al buio (solo la luce delle lampade) senza bere e mangiare, non passa uno spillo oltre che un uomo di corporatura normale in certi passaggi.20) Capisco tutto !!! Ora so da dove sono passati i preti.....21) Un passaggio breve se pur pericoloso..... Ã lÃ sotto gli occhi di molti che ci sono passati accanto22) La moglie di Rex Mundi attende.... aveva 48 ore di tempo prima di avvertire polizia e pompieri.... bisogna affrettarsi23) TornerÃ a maggio, nel frattempo Rex Mundi ispezionerÃ la via dei preti.... pericolosa... ma solo 5 minuti di paura.... niente in confronto alla galleria.... <p>Credo che con un disegno non si possa capire meglio che con le parole... Comunque per riassumere: Una collina, una riviÃ re che alimenta un pezzo di galleria sommersa, si scende dall'alto fino a trovare la galleria sommersa che Ã piÃ in basso rispetto al ruscello.</p>

Si attraversa l'acqua, e si risale per 3/4 metri dove c'è la stanza del mistero.
A questo punto ci si rende conto da dove sono passati quelli che hanno messo il contenuto della stanza, perché si vede la porta che è stata murata per 2/3 metri.
Questa porta (in pietra) è ora visibile dall'esterno in quanto i 2 grossi massi posti davanti a protezione, sono caduti nella riviera.
L'ingresso dei preti è circa una decina di metri più a est.

Spero di essere stato abbastanza chiaro e comprensibile.
Cari saluti
The Captain

Voglio specificare che il merito dell'esplorazione è tutto di Rex Mundi, persona intrepida, coraggiosa determinata.
Io sono scarso come speleologo, sono solo uno che osserva, ragiona, intuisce e divide le sue idee con un amico che è più di un amico, un fratello.
Un tesoro di amico che mi ha aperto la sua casa, una famigliola meravigliosa che mi accoglie facendomi sentire a casa mia.
Come vedete ho già trovato un tesoro a Rennes le Chateau !!!

12 aprile 2006, 12:51 pm

[PROFILO](#) [WUW](#)

Clio

Iscritto il: 23 giugno 2004, 12:00 pm
Messaggi: 897
Località: Monaco, Germany

>
Captain,

ti ringrazio molto per la spiegazione. Adesso posso farmi un'idea della struttura di cui parli. 😊

BB & baci,
Clio

...e il tempio del Graal aveva la forma splendente di un ottagono...

12 aprile 2006, 2:40 pm

[PROFILO](#) [WUW](#)

domig

Iscritto il: 30 giugno 2004, 1:05 am
Messaggi: 1038
Località: roma

>
Cita:
Come vedete ho già trovato un tesoro a Rennes le Chateau !!!

Libero di non credermi, ma anche io ne ho trovati un paio di simili.
Comincio a credere che sia l'unico tipo di tesoro che si può rintracciare da quelle parti, ma è comunque un colpo di fortuna, perché è certo migliore di altri.

Ottima la libreria e il pied-à-terre strategicamente fognifero.
Belle le esplorazioni e i diari.

Una logica solida.
Il regno del Re del Mondo è l'Agharti sotterranea.
Chiaro che Rex Mundi vi si aggiri a suo agio.

Un saluto a Te e a Lui.

-

12 aprile 2006, 3:49 pm

[PROFILO](#)

EneaQ

Iscritto il: 19 giugno 2005, 9:07 am
Messaggi: 314
Località: Rompimaroni (reg.Ingiuria)

>
Cita:
L'ingresso dei preti è circa una decina di metri più a est

immagino che tu intenda l'ingresso dei sacerdoti primitivi.....oppure ti riferisci a preti cristiani tipo il sauniere?

ps: grazie per gli aggiornamenti, continua così'

12 aprile 2006, 10:01 pm

PROFILO

the captain

Iscritto il: 2 settembre 2005, 1:12 pm
Messaggi: 162
Località: Milano- Skype
vr_46_



Buongiorno a tutti.
In risposta a EneaQ.

Mi riferisco a SauniÃre e Boudet.
Non ho elementi certi per andare piÃ¹ lontano.
Certo loro hanno solo trovato questo passaggio, chi abbia creato questo non lo posso dire perchÃ non lo so.

Nella mia ricerca, ho scartato tutto quello che Ã avvenuto dopo il 1917 e tutto quello che Ã scritto sulle tombe tipo Jan ViÃ©

Il mio metodo Ã stato solo basato sullo studio del terreno, dell'orografia, e della psicologia, aggiungo anche lo studio di usi e costumi di certe popolazioni.

Vorrei dire che SauniÃre ha lasciato dei messaggi, ma questo non vuol dire che tutta la sua chiesa sia codificata.

Il mio vero studio, parte da quello che possiamo dire piÃ¹ suggestivo di tutti i componenti della chiesa, quello che tutti guardano : il benitier.

Il benitier nella sua interezza.

A questo bisogna aggiungere lo strano comportamento di SauniÃre su alcune cose:

per esempio alcuni terreni che ha comprato senza una vera e propria logica (mi riferisco all'esterno del villaggio)

Lo studio del benitier mi ha portato a dedurre che due tipi di chiavi si nascondono:

- 1) prettamente enigmistica (a scelta possiamo chiamarla langue des oiseaux, oppure langue cel tique) (et qui Boudet usa il patois langdocien)
- 2) una volta individuata l'area tramite la langue des oiseaux, la seconda funzione Ã quella di una mappa

Su queste deduzioni, ognuno di Voi puo' avere pareri diversi o contrari, o anche vedere questo come l'ennesima stupidaggine o fantasia, ma quello che per me conta Ã che questo studio per logica o per casualitÃ , mi ha portato a scoprire qualcosa che ritengo importante.

Dico importante perchÃ nella profonditÃ di questi sotterranei abbiamo trovato la mano dell'uomo, ed Ã una mano antica, o perlomeno vecchia.

Come vedi, amico EneaQ, non parlo di religione, nÃ di mitici Cristi, ne di Maddalene e tantomeno di Graal o di Arche.

Dico solo che un sistema complesso di gallerie, di lunghezza mai viste prima nella zona di RLC/RLB, si infila profondamente nel sottosuolo, ha tracce di passaggio umano molto vecchie e lascia intuire, dopo averlo esplorato, anche se non completamente, un sistema ingegnoso per nascondere qualcosa.

Ora, ritornando al benitier, una volta capita la stuttura, ci si rende conto di come i nostri preti entravano (non certo dalle gallerie).

Chi ha progettato questo sistema, si Ã servito del principio dei vasi comunicanti, e giocando sui dislivelli, dopo aver costruito una cisterna che assicura una presenza quasi costante del livello dell'acqua, ha fatto in modo che una porzione di galleria sia quasi sempre costantemente allagata.

Studiando l'orografia della zona, ci rendiamo conto che se sulle carte sembra ci siano molte riviÃres, in realtÃ poi queste sembrano essere inesistenti o poco piÃ¹ di pozze d'acqua.

Rimangono due opzioni, o pensare ad una riviÃre sotterranea, o cercare la giusta riviÃre.

Questa Ã stata la mia impasse per parecchi mesi.

La soluzione era camminare, camminare, camminare.... osservare, non lasciarsi prendere dai luoghi comuni come l'incrocio della Blanche/Sals che molti credono essere BS e chiamano impropriamente il benitier.

Questo luogo Ã improponibile, in quanto un secolo fa era molto spoglio, e quindi visibile da grande distanza, sia da sud che da nord che dalle alture.

Trovare il "benitier" era indispensabile, una volta trovato, credo che molti di Voi avrebbero intuito l'anomalia, e la strategia di questo preciso punto.

E' unico in tutta la regione.

Caro amico EneaQ, pur tra contestazioni di vario tipo, ho indicato chiaramente questa zona.

Siete stati i primi a vedere il cavallo, e ti assicuro che anche se nessuno lo aveva visto o fotografato, lui Ã¨ l'Ã¬, ci si passa, si guarda nella sua direzione e nessuno lo vede anche se Ã¨ alto 7 mt. circa. Sono certo che quando siete stati a RLC e dintorni, lo avete inquadrato senza vederlo. Sono certo che anche se te lo indicassi da 500 mt e tu avessi un binocolo, non lo vedresti. Eppure Ã¨ l'Ã¬ ed Ã¨ maestoso ! Dico questo, solo per usare il cavallo come paragone, come similitudine verso il benitier, ci si passa, ma non lo si vede..! Questa Ã¨ la differenza tra guardare e vedere. SauniÃ¨re ha indicato tutto quello che poteva nel suo benitier.

Poi sta ad ognuno di noi, credere, accettare o negare. La cosa importante Ã¨ avere rispetto delle idee altrui. Si puo' non credere a nulla, si puo' essere di parere contrario, restando sempre nei limiti di una civile conversazione.

Quello che scrivo qui, sono semplici informazioni, Ã¨ qualcosa che ho visto, Ã¨ qualcosa che ritengo sia doveroso trasmettere a questo forum italiano. Non ho la pretesa che sia preso come la veritÃ assoluta. E' solo informazione.

cari saluti
Cap

13 aprile 2006, 9:37 am

[PROFILO](#) [WUW](#)

mammaoca



Iscritto il: 13 luglio 2004, 11:24 am
Messaggi: 1081
Localit : milano

Ciao Cap, i tuoi resoconti ingolosiscono sempre pi ... finir  con lo scivolare sulla saliva... fammi per  capire una cosa: ti sei riferito per la descrizione della roccia del cavallo, agli scritti di Boudet, giusto? Il famoso mezzo castrato caro a Domig (ma quanto Ã¨ bello domig???? 😊 mygod!) e a Xena.... ma le "infamissime pergamene" parlano proprio di un cavallo di Dio.. allora, quanto c'entrano o meglio, quanto sapevano Plantard e soci su questa cosa??? E' un dannatissimo caso???

"Smetto quando voglio"

15 aprile 2006, 5:41 pm

[PROFILO](#) [WUW](#)

federico



Iscritto il: 22 marzo 2006, 11:09 pm
Messaggi: 13
Localit : Milano

the captain ha scritto:



Chi ha progettato questo sistema, si Ã¨ servito del principio dei vasi comunicanti, e giocando sui dislivelli, dopo aver costruito una cisterna che assicura una presenza quasi costante del livello dell'acqua, ha fatto in modo che una porzione di galleria sia quasi sempre costantemente allagata.

Cap

Ecco perche quel furbacchione di Sauniere non fece prelevare acqua dalla cisterna ai pompieri ora si capisce a cosa serviva la cisterna che aveva fatto costruire.Quello che mi chiedo,tutto sto casino per nascondere che cosa? 😊 Captain sei un grande tutti qui dentro ti hanno insultato ma sei l'UNICO che ha scoperto qualcosa

16 aprile 2006, 9:33 am

[PROFILO](#)

Lenny Nero



Iscritto il: 13 ottobre 2005, 12:11 am
Messaggi: 601
Localit : Annexia

federico ha scritto:



Captain sei un grande tutti qui dentro ti hanno insultato ma sei l'UNICO che ha scoperto qualcosa

La teoria di The Captain Ã¨ estremamente affascinante. Ma non fornisce ipotesi sulla motivazione di tutto questo. E soprattutto, come al solito, non fornisce prove. Ergo o ti fidi di quello che scrive o leggi e passi oltre. Da ricercatore scrivo che le scoperte necessitano di PROVE, chiare, lampanti, indiscutibili.

Le teorie sono solo accademia.
L'unico ad avere scoperto qualcosa?
Hey, qui sopra han smontato pezzo per pezzo l'affaire RLC, ci manca solo di discutere su quali calzini usasse SauniÃ`re, e scrivi: l'unico ad aver scoperto qualcosa?
Anche dimostrare che un'affermazione Ã` falsa significa scoprire qualcosa.
Concordo con Way che vede ormai una sindrome da veritÃ` celate.
Anche se piu' in generale esiste una sindrome da veritÃ` ...

Non voglio sminuire la passione di The Captain, invidiabile...
solo che un minimo di razionalitÃ`, che persino lui ha, dovrebbe raffreddare gli entusiasmi e far ragionare con piu' calma sulle sue parole...

Credo che tutti abbiano pensato alla cisterna di BS.
Ma potete dimostrare che serve come meccanismo di controllo di allagamento di gallerie?
Probabile, ma non dimostrato.
Solo fantasticato.

Spero sia chiara la non troppo sottile differenza.

| I smashed myself to pieces, I don't know what else to do |

Ultima modifica di [Lenny Nero](#) su 16 aprile 2006, 1:58 pm, modificato 1 volte in totale.

16 aprile 2006, 11:53 am

[PROFILO](#) [WWW](#)

federico



Iscritto il: 22 marzo 2006, 11:09 pm
Messaggi: 13
Località: Milano

Ciao caro Lenny
hai ragione,in primis scusatemi se no mi sono nemmeno presentato ma di me non ho molto da dire se non che sono uno dei tanti curiosi di questa affascinante vicenda,secondo perdonatemi se ho elogiato solo il lavoro fatto da The captain.Lo stesso Mariano ha fatto davvero lavori e studi eccezionali ,per mia indole sognatrice amo seguire con interesse quello che scrive Captain e ci credo pure.Ma non perche sono un credulone ma per prima cosa penso che dare al prossimo la possibilita che non sia sempre qui per imbrogliare,truffare ecc sia un buon punto di partenza per vivere meglio e poi perche spero sempre che davvero dietro a tutta questa storia incasinata ci sia una grotta da esplorare un segreto da trovare.... Si dice che la veritÃ` sta sempre nel mezzo, Ã` giusto stare coi piedi per terra non prendere tutto come oro colato ma Ã` altresì vero che Ã` buona cosa anche non stare troppo ancorati alle proprie convinzioni accademiche perche sono convinto che se non fosse per qualche ricercatore matto,per qualche inventore o studioso strampalato l'uomo non sarebbe dove Ã` arrivato,quindi io sono con Captain nella sua avventura speranzoso che trovi qualcosa di importante e ancor piu speranzoso che lo dica anche a noi.
Buona Pasqua

16 aprile 2006, 1:53 pm

[PROFILO](#)

Lenny Nero



Iscritto il: 13 ottobre 2005, 12:11 am
Messaggi: 601
Località: Annexia

Dear Federico,

capisco benissimo, credimi, faccio voli pindarici pure io...
ma una volta pensato alla cisterna di BS poi mi son detto che non era il caso di caderci affogato...

A The Captain auguro davvero di dimostrare tutto cio' che dice, perchÃ` darebbe una luce nuovissima e rivoluzionaria alla vicenda.

Per ora pero' sto coi piedi per terra e se hai letto il post precedente di Mammaoca forse capisci anche perchÃ`...

O Plantard sapeva e tutti non hanno visto nella giusta direzione oppure ci si sbaglia di nuovo alla grande...capisci perchÃ` preferisco, almeno io, essere prudente?

buona giornata anche a te 😊

| I smashed myself to pieces, I don't know what else to do |

16 aprile 2006, 2:04 pm

[PROFILO](#) [WWW](#)

federico



Iscritto il: 22 marzo 2006, 11:09 pm
Messaggi: 13
Località: Milano

Lenny Nero ha scritto:

Dear Federico,

11

capisco benissimo, credimi, faccio voli pindarici pure io...
ma una volta pensato alla cisterna di BS poi mi son detto che non era il caso di caderci affogato...

A The Captain auguro davvero di dimostrare tutto cio' che dice, perchÃ¨ darebbe una luce nuovissima e rivoluzionaria alla vicenda.

Per ora pero' sto coi piedi per terra e se hai letto il post precedente di Mammaoca forse capisci anche perchÃ¨...

O Plantard sapeva e tutti non hanno visto nella giusta direzione oppure ci si sbaglia di nuovo alla grande...capisci perchÃ¨ preferisco, almeno io, essere prudente?

buona giornata anche a te 😊

Sai caro Lenny
che a me quel Plantard non me la racconta giusta??Sicuramente era un mezzo truffatore,uno che gira le cose come piu gli Ã¨ comodo,ma non so se davvero sia il caso di rappresentarlo come un ciarlatano e lasciarlo nell'angolo di tutta la vicenda....magari mi sbaglio ma Ã¨ una mia sensazione....Guarda mi sento di dire una cosa che probabilmente farÃ¨ sorridere per la sua ingenuitÃio mi sono avvicinato a questo mistero grazie al solito libro di Lincon e Company Il santo Graal e ricordo bene che tra le righe del libro c era scritto che lo scopo del Priorato Ã¨ di creare gli stati uniti d europa.Il libro Ã¨ dell'82 tenendo conto che ci saranno voluti un paio di anni a scriverlo stiamo parlando di un anticipazione storica azzeccata visto che 20 anni dopo l europa si Ã¨ unita.E' un caso?Una nn difficile previsione?Non lo so.....

Ah consigliatemi qualche libro BELLO che non so proprio cosa comprare!

16 aprile 2006, 3:19 pm

[PROFILO](#)

Atchoum

Iscritto il: 2 agosto 2004, 12:07 pm
Messaggi: 382

➤ **mmh**

Prova un libro qualsiasi di Jean Markale, tipo "I templari" o "L'enigma dei Catari". Storicamente attendibile e non ottusamente accademico.

Impariamo alfabeti e non sappiamo leggere gli alberi.

16 aprile 2006, 3:59 pm

[PROFILO](#)

Advent

Iscritto il: 8 novembre 2004, 10:32 am
Messaggi: 209
Località: Milano

➤

The Captain ha scritto:

Cita:

Chi ha progettato questo sistema, si Ã¨ servito del principio dei vasi comunicanti, e giocando sui dislivelli, dopo aver costruito una cisterna che assicura una presenza quasi costante del livello dell'acqua, ha fatto in modo che una porzione di galleria sia quasi sempre costantemente allagata.

Ciao Captain,
molto emozionanti i resoconti delle vostre esplorazioni!
La questione del "sifone del *troppo pieno*" Ã¨ proprio quello a cui avevo pensato riflettendo sulle parole di Boudet...
LVLC:

Cita:

" Cave, sotua. " Partie de la maison oÃ¹ l'on pourrait devenir hÃ©bÃ©tÃ© Ã force de boire, - to sot, devenir hÃ©bÃ©tÃ© Ã force de boire, - how (haou), de quelle maniÃ¨re

Le mie perplessitÃ riguardavano piÃ¹ che altro la possibilitÃ di convogliare le correnti in modo da "svuotare" il sifone a piacimento.
In alcuni punti precisi questo Ã¨ possibile!
Cosa ne pensi?

Advent

19 aprile 2006, 1:59 pm

[PROFILO](#)

domig

Iscritto il: 30 giugno
2004, 1:05 am
Messaggi: 1038
Località: roma

iut

mammaoca ha scritto:

(ma quanto Ã" bello domig???? 😊 mygod!)

ohhh... finalmente ho conosciuto una persona che (nonostante si interessi a RIC) Ã" sana, accorta, equilibrata... e sa apprezzare le cose belle della vita 😊
Appena Mammaoca mi ha visto, mi ha detto sghignazzando: " ti riconosco... sulle foto la faccia non era spiacciata per via della fotocopiatrice... E' proprio cosÃ¬... Ã" la tua!!"

Ehhh cara Fadit,
PlantÃ e ScerisÃ sapevano, ma sapevano tramite vie traverse... i due si sono ritrovati per le mani un pÃ² di documenti... hanno capito che erano importanti ma hanno solo intuito vagamente perchÃ lo erano... mancavano dei tasselli... perÃ hanno deciso in ogni caso di farli fruttare, un pÃ² come io so guidare una macchina pur avendo una comprensione molto generica di come funziona un motore.

Con il massimo rispetto possibile, faccio notare che tutte le novitÃ presentateci con grande passione e gradevole esposizione dal buon Capitano si limitano, purtroppo, ad una elencazione di alcuni tratti di gallerie e qualche cavea sotterranea. Ora, senza nulla togliere alla scoperta, si sa che i cunicoli hanno da sempre attirato gli uomini... e si sa anche che vaste aree del pianeta (per un motivo o per l'altro) sono delle gruvriere, specie in zone mineralogiche, ma non solo.

Alcuni chilometri di gallerie sotterranee si srotolano anche nel parco dell'Insugherata a Monte Mario, a due passi da casa mia... ma senza perchÃ e senza percome e senza perquando rimangono solo Km di gallerie e basta.

Cara Fadit, per concludere citerei, adattando, il Buon Conte:

Le storie renneologiche son spiriti dannati
che dal naufragio invocano interpreti spietati
ma, dato che contengono occulte persuasioni,
ti strappano anche l'anima insieme ai pantaloni...
Ay, cuanta pasiÃ²n en la vida
hmmmm cuanta pasiÃ²n...

Un saluto a Child

-

19 aprile 2006, 2:46 pm

PROFILO

EneaQ

Iscritto il: 19 giugno
2005, 9:07 am
Messaggi: 314
Località: Rompimaroni
(reg.Ingiuria)

>

ue', tom cruise-migdom,
quanta fretta!
il capitano sta ancora cercando.....
ci ha solo detto cio' che ha trovato.....non saltare alle conclusioni!
continua a fare i concorsi di bellezza, semmai. 😊

O.T...O.T...O.T... l'extratemista

19 aprile 2006, 10:02 pm

PROFILO

domig

Iscritto il: 30 giugno
2004, 1:05 am
Messaggi: 1038
Località: roma

>

UÃ, secco, e mica t'ho detto cotica...

Non ho nÃ magnificato nÃ sminuito quello che ci racconta il Cpt... la mia Ã solo una considerazione, tutto sommato oggettiva.

Forse la mia analisi pessimistica Ã dovuta ad un pizzico di frustrazione personale: io non ho nessuna fretta ma, a distanza di venticinque anni, ancora non ho capito cosa cazzaccio c'Ã (c'era) da quelle parti, che attira tanto la gente...

E fra altri venticinque anni... chissÃ ... potrei diventare rimbambito come sei tu adesso.
Capirai bene che la cosa non mi alletta affatto!

Ai concorsi di bellezza non mi fanno entrare neanche in veste di spettatore.
Dicono che gli abbasso troppo la media e spavento i bambini.

Salus tibi

-

20 aprile 2006, 10:25 am

[PROFILO](#)

Mauro Vitali

>

Iscritto il: 26 giugno 2004, 10:48 am
Messaggi: 417
Località: Milano

Advent Child ha scritto:

The Captain ha scritto:

Cita:

Chi ha progettato questo sistema, si Ã servito del principio dei vasi comunicanti, e giocando sui dislivelli, dopo aver costruito una cisterna che assicura una presenza quasi costante del livello dell'acqua, ha fatto in modo che una porzione di galleria sia quasi sempre costantemente allagata.

Ciao Captain,
molto emozionanti i resoconti delle vostre esplorazioni!
La questione del "sifone del *troppo pieno*" Ã proprio quello a cui avevo pensato riflettendo sulle parole di Boudet...
LVLC:

Cita:

" Cave, sotua. " Partie de la maison oÃ¹ l'on pourrait devenir hÃ©bÃ©tÃ© Ã force de boire, - to sot, devenir hÃ©bÃ©tÃ© Ã force de boire, - how (haou), de quelle maniÃ¨re

Le mie perplessitÃ riguardavano piÃ¹ che altro la possibilitÃ di convogliare le correnti in modo da "svuotare" il sifone a piacimento.
In alcuni punti precisi questo Ã possibile!
Cosa ne pensi?

Advent

Caro Advent

un eventuale rubinetto non puÃ² essere dove mi stavo ammazzando vicino alla Fontain??
Ti ricordi??

Il Captain Ã uno tosto, quoto Lenny e l'altro (federico, credo) qualche post sopra quando gli augurano di dimostrare tutte le sue scoperte!!!

Io personalmente ci spero!!

Indiana

21 aprile 2006, 7:12 am

[PROFILO](#)

Advent

>

Iscritto il: 8 novembre 2004, 10:32 am
Messaggi: 209
Località: Milano

Cita:

Caro Advent
un eventuale rubinetto non puÃ² essere dove mi stavo ammazzando vicino alla Fontaine??
Ti ricordi??

Mwahahahah, Indiana, che "bei" momenti! 😊
Cmq intendevo quell'argine dove abbiamo anche scattato qualche foto.
A prestissimo!

Mattia

21 aprile 2006, 10:17 am

[PROFILO](#)

the captain

Iscritto il: 2 settembre 2005, 1:12 pm
Messaggi: 162
Località: Milano- Skype vr_46_



cari amici,
sono stato via per un po'.
Quando parlo della cisterna, non mi riferisco alla cisterna in RLC.
(anche se immagino, ed Ã tutto da provare, che una faglia forse ormai chiusa o impraticabile, si trovasse nel domaine del curato e portasse verso il plateau sottostante)

La cisterna di cui parlo Ã una cisterna naturale, in parte modificata dall'uomo che fornisce acqua in maniera quasi costante per tutto il periodo dell'anno.
(raro in una zona dove i ruscelli sono quasi senza acqua o addirittura inesistenti)

Ad una decina di metri da questa, e di fronte, era dissimulata una porta in pietra perfettamente levigata che era nascosta da due grossi massi, che questo inverno sono caduti piÃ in basso.

Dietro questa "porta " (praticando un piccolo foro laterale) si nota una intercapedine di una ventina di cm. e sul fondo dell'intercapedine si intravede un muro in pietra. (ipoteticamente spesso 2/3 mt. che chiude completamente il passaggio)

La " porta " si trova circa 3 mt piÃ in alto rispetto al livello della cisterna.
Sul fondo della cisterna,(circa 4 mt di profonditÃ) c'Ã un muro in pietra.

Dopo aver ispezionato le gallerie (tutte meno una dove una grossa pietra impedisce il passaggio) il cui ingresso si trova a circa 40/50 mt piÃ in alto, ci siamo resi conto che queste scendono piÃ in basso rispetto alla cisterna.

Inoltre, queste gallerie sono segnate ad ogni bivio sulle pareti in modo numerico, cioÃ con delle linee sovrapposte (ex 3 linee= galleria 3) questo per ritrovare la strada di ritorno.

L'ispezione, ci ha chiaramente dimostrato che nessuno poteva essere passato di li con degli oggetti anche se piccoli, e tantomeno riportare indietro per questa via eventuali oggetti .
Quindi, se esiste una "camera" che contiene qualcosa, questo qualcosa Ã entrato da un' altra parte....
Ci Ã chiaro che il sistema di gallerie Ã solamente una via di soccorso, peraltro molto faticosa, e che l'entrata/uscita da noi trovata non era stata

mai usata, oppure se lo era stata, lo era stata molto tempo fa, visto che a circa -5 mt sottoterra era sbarrata da una porticina in legno di pino molto vecchio e ormai in pessime condizioni.

E' chiaro che se qualcosa Ã stato messo in una "camera" Ã entrato dalla "porta " murata.

Ma come accedervi ?

Come hanno fatto i nostri curati e dove ?

Il tempo non Ã ancora propizio (freddo e forse troppa acqua) ma dal fondo della cisterna, (dal muro) dovremmo trovare una galleria che porta alla stanza.

Questa, Ã nel primo tratto allagata (vasi comunicanti) ma nel secondo tratto (a livello piÃ alto della cisterna) Ã asciutta.

Nei mesi piÃ adatti il livello scenderÃ di circa un metro e sarÃ piÃ "facile" accedere. (en francais: J A S O N lug/ago/sett/ott/nov)

Come Ã stato costruito il tutto Ã molto piÃ semplice di quello che si possa pensare, si tratta di circa 15/20 mt di galleria dal fondo della cisterna.

Immaginate che la cisterna sia vuota, Ã molto semplice svuotarla, potremmo farlo anche noi, ma saremmo visibili da grande distanza, e soprattutto rischieremmo l'arresto....

Comunque, il termine piÃ adatto per questa cisterna Ã Benitier, di cui ha tutte le caratteristiche. (nulla a che vedere con la confluenza Blanche/Sals che viene chiamata benitier)

Non ci sarÃ per un certo periodo, quindi se non rispondo Ã solo per il fatto che non ci sono e che dove vado non c'Ã l'ADSL e i collegamenti Internet sono penosi.

saluti a tutti
Cap

24 aprile 2006, 10:23 am

[PROFILO](#)



REDAEIT

Iscritto il: 12 dicembre 2005, 6:25 pm
Messaggi: 8



visita a RLB IN AGOSTO P.V.

CIAO DA REDAEIT !!!
E' UN PO' CHE NON MI COLLEGAVO.....E VEDO CHE QUALCUNO HA PRESO
UN'INIZIATIVA CHE A ME DA UN PO' BALENAVA NELLA TESTA!!!
COMPLIMENTI.....!!!

IO VERRO' A RLB IL 13.14.15 AGOSTO....PREVEDI DI FARE QUALCHE
ESCURSIONE PARTICOLARE ????- FAMMI SAPERE !!!!

SONO ANCHE TITOLARE DI UNA AGENZIA DI VIAGGI.....
HO ANCHE MOLTI CLIENTI APPASSIONATI.,,...
SE MI CHIEDONO UNA "GUIDA" CHE NON SIA IL SOLITO GIRO
TURISTICO.....TU CHE COSA MI POTRESTI RISPONDERE ????

CIAO CIAO
LAURA



8 maggio 2006, 3:11 pm

[PROFILO](#)

Visualizza ultimi messaggi:

[Tutti i messaggi](#) ▼

Ordina per

[Ora di invio](#) ▼

[Crescente](#) ▼

[Vai](#)

[Nuovo Argomento](#)

[Rispondi](#)

Pagina **1** di **3** [48 messaggi]

[Vai alla pagina 1, 2, 3 Prossimo](#)

[Indice](#) » [Richieste e discussioni](#) » [Gli interrogativi e le discussioni più varie](#)

Tutti gli orari sono UTC

Chi c'è in linea

Visitano il forum: Nessuno e 1 ospite

Non puoi aprire nuovi argomenti
Non puoi rispondere negli argomenti
Non puoi modificare i tuoi messaggi
Non puoi cancellare i tuoi messaggi
Non puoi inviare allegati

Cerca per:

[Vai](#)

Vai a:

[Gli interrogativi e le discussioni più varie](#) ▼

[Vai](#)

Powered by [phpBB](#) © phpBB Group.
Designed by [Viacheslav Trushkin](#) for [Free Forums/DivisionCore](#).
Traduzione Italiana [phpBB.it](#)

RENNES-LE-CHATEAU

FORUM DI DISCUSSIONE DEL GRUPPO DI STUDIO E DOCUMENTAZIONE

Iscriviti

FAQ • Cerca • Login

Oggi è 9 aprile 2016, 5:49 am

Messaggi senza risposta | Argomenti attivi

[Indice](#) » [Richieste e discussioni](#) » [Gli interrogativi e le discussioni più varie](#)

Tutti gli orari sono UTC

Sotterranei di RLC

Nuovo Argomento

Rispondi


Pagina **2** di **3** [48 messaggi]

[Vai alla pagina](#) [Precedente](#) [1](#), [2](#), [3](#) [Prossimo](#)

Stampa pagina

[Precedente](#) | [Successivo](#)

☐ Sotterranei di RLC

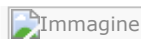
Autore	Messaggio
the captain Iscritto il: 2 settembre 2005, 1:12 pm Messaggi: 162 Località: Milano- Skype vr_46_	<p>caro redaeit, proprio in questi giorni stiamo definendo gli itinerari dove portare le persone desiderose di vedere i luoghi più nascosti di RLC.</p> <p>La nostra guida è notoriamente Rex mundi !</p> <p>Il problema è il seguente: dato che non tutti sono in grado di arrivare in alcuni posti, i percorsi andranno divisi per difficoltà . Useremo un nostro mezzo per avvicinarci il più possibile per poi proseguire a piedi. Oltre alle visite classiche (RLC chiesa e dintorni) ci saranno veri e propri itinerari che stiamo preparando, con vari livelli di difficoltà .</p> <p>Se sei interessato contattami in privato. Ci sarebbe anche la possibilità di comperare una palazzina con 6 studios, ad un prezzo veramente interessante. nel breve preparerò una pagina web con i tragitti. Non mancherà il cavallo di Dio, le tombe sul Cardou, e naturalmente tutti i posti caratteristici della regione. Faremo anche un servizio di guida a chi vorrà essere accompagnato in un luogo a richiesta. E' chiaro che alcuni itinerari sono adeguati a persone con un certo allenamento alla montagna. Per i sotterranei è richiesta una specifica attitudine. esempio: un sotterraneo che da Couiza sbuca a Rennes le Chateau, con sale immense, lungo circa 3 Km e mezzo, dove si cammina sempre nell'acqua. Oppure il sotterraneo da noi scoperto dove si può vagare per 24 ore.</p> <p>saluti Cap</p> <p> Immagine http://www.renneslechateauteam.org</p>
29 maggio 2006, 11:57 am	PROFILO WWW

the captain

Iscritto il: 2 settembre 2005, 1:12 pm
Messaggi: 162
Località: Milano- Skype vr_46_

A Lenny, Domig e tutti gli amici del forum,
per quanto riguarda la cisterna di Saunière, abbiamo naturalmente realizzato una scansione radar.
Il risultato è:
a fianco della cisterna, lato contrario al giardinetto, un profondo buco, abbastanza stretto, ma sufficiente a far passare un uomo, entra in profondità per più di 15 metri.

saluti
Cap



<http://www.renneslechateauteam.org>

29 maggio 2006, 12:08 pm

[PROFILO](#)

[WWW](#)

REDAEIT

Iscritto il: 12 dicembre 2005, 6:25 pm
Messaggi: 8

rennes les bains - itinerari -e/ investimenti

the captain ha scritto:

caro redaeit,
proprio in questi giorni stiamo definendo gli itinerari dove portare le persone desiderose di vedere i luoghi piÃ¹ nascosti di RLC.

La nostra guida Ã¨ notoriamente Rex mundi !

Il problema Ã¨ il seguente:

dato che non tutti sono in grado di arrivare in alcuni posti, i percorsi andranno divisi per difficoltÃ . Useremo un nostro mezzo per avvicinarci il piÃ¹ possibile per poi proseguire a piedi.

Oltre alle visite classiche (RLC chiesa e dintorni) ci saranno veri e propri itinerari che stiamo preparando, con vari livelli di difficoltÃ .

Se sei interessato contattami in privato.

Ci sarebbe anche la possibilitÃ di comperare una palazzina con 6 studios, ad un prezzo veramente interessante.

nel breve preparero' una pagina web con i tragitti.

Non mancherÃ il cavallo di Dio,

le tombe sul Cardou,

e naturalmente tutti i posti caratteristici della regione.

Faremo anche un servizio di guida a chi vorrÃ essere accompagnato in un luogo a richiesta.

E' chiaro che alcuni itinerari sono adeguati a persone con una certo allenamento alla montagna.

Per i sotterranei Ã¨ richiesta una specifica attitudine.

esempio: un sotterraneo che da Couiza sbuca a Rennes le Chateau, con sale immense, lungo circa 3 Km e mezzo, dove si cammina sempre nell'acqua.

Oppure il sotterraneo da noi scoperto dove si puo' vagare per 24 ore.

saluti
Cap

ciao !!

Come detto sarò a RLB IL 13 AUG. se ci sei ne parleremo meglio "de Viso" - ti contatterò più avanti per eventuale appto.

mi mandi un contatto ???



a presto!

n.b. - sto leggendo con grande interesse i vostri progressi sulle scoperte. spero di avere maggiori info.....

3 giugno 2006, 6:02 pm

[PROFILO](#)

Mariano Tomatis

Iscritto il: 17 giugno 2004, 12:18 am
Messaggi: 3002
Località: Torino

Re: rennes les bains - itinerari -e/ investimenti

Cita:

spero di avere maggiori info.....

Se ho capito bene, basta pagare, e qualsiasi segreto sarÃ tuo.

Mariano Tomatis Antoniono

4 giugno 2006, 2:53 pm

[PROFILO](#)

[WWW](#)

REX MUNDI

Iscritto il: 2 giugno 2006, 5:56 pm
Messaggi: 36
Località: france

Re: rennes les bains - itinerari -e/ investimentiTOMATIS

Mariano Tomatis ha scritto:

Cita:

spero di avere maggiori info.....

Dans un Ã©change privÃ© d'email, j'ai trouvÃ© en REX MUNDI, personne gentille et aimable. MalgrÃ© quelque initial doute , je pense sa collaboration puisse Ãªtre utile dans certaines recherches .

Sa disponibilitÃ© ne manque pas, donc, il ne reste pas qu'avoir confiance nous.

*In uno scambio privato di e-mail, ho trovato in REX MUNDI persona gentile e amabile.
Nonostante qualche dubbio iniziale, penso la sua collaborazione in talune ricerche possa essere utile.
La sua disponibilit  non manca, dunque, non resta che fidarci.*

Non sono niente.
Non sar  mai niente.
Non posso voler esser niente.
A parte questo ho in me tutti i sogni del mondo.

6 giugno 2006, 12:12 pm

[PROFILO](#) [WWW](#)

REX MUNDI



Iscritto il: 2 giugno
2006, 5:56 pm
Messaggi: 36
Localit : france

Xena ha scritto:



Dans un   change priv   d'email, j'ai trouv   en REX MUNDI, personne gentille et aimable.
Malgr   quelque initial doute , je pense sa collaboration puisse   tre utile dans certaines
recherches .
Sa disponibilit   ne manque pas, donc, il ne reste pas qu'avoir confiance nous.

*In uno scambio privato di e-mail, ho trovato in REX MUNDI persona gentile e amabile.
Nonostante qualche dubbio iniziale, penso la sua collaborazione in talune ricerche possa essere
utile.
La sua disponibilit  non manca, dunque, non resta che fidarci.*

Grazie mille Signorina,
un onore per me se posso aiutarvi.
Aggiungo che parlate sufficientemente buono il francese per essere al piacere in una conversazione.

Sperando di avere un giorno il piacere di incontrarvi,

Rex Mundi

PS: Avrei l'onore di accogliervi sul mio sito?

<http://www.rex-mundi.org>

6 giugno 2006, 5:47 pm

[PROFILO](#) [WWW](#)

the captain



Iscritto il: 2 settembre
2005, 1:12 pm
Messaggi: 162
Localit : Milano- Skype
vr_46_

caro Mariano,
probabilmente hai una idea sbagliata su di noi.

Lo intuisco da una tua telefonata a Sigrid (Rennes les Bains), credo che sai a chi mi riferisco.

E' chiaro che in via amichevole siamo disposti a portare le persone a visitare certi posti, ma le intere
giornate perdute e la fatica di sopportare a volte turisti viziati e incauti che credono di essere a
Disneyland, va ripagata.
Inoltre ci sono spostamenti fatti con autovettura, la quale consuma benzina, gomme, e sui terreni
accidentati si scassa che    un piacere.

Ora, se le visite guidate, dove non avvirereste mai, richiedono una tariffa: il denaro richiesto    a
fronte di un lavoro eseguito e del tempo impiegato, oltre al mezzo meccanico.

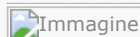
E' molto piu' dignitoso e faticoso che guadagnare denaro scrivendo libri completamente falsi, che
inoltre prendono per i fondelli la gente.

Rex Mundi, non porter  nessuno gratuitamente, ne tantomeno gli consiglio di ospitare te o altri in
casa sua.

Questo, per il modo in cui sono sempre stato trattato su questo forum, cio   come un visionario, un
mentitore, a volte un pazzo ecc ecc.
Non ultimo per la tua telefonata.....

A giusto servizio, giusto pagamento.

saluti
Cap



<http://www.renneslechateauteam.org>

7 giugno 2006, 9:38 am

PROFILO



domig

Iscritto il: 30 giugno 2004, 1:05 am
Messaggi: 1038
Località: roma



Cita:

...il suffit de se comporter comme un gentilhomme!

bonjour RM

celle-ci est la phrase la plus belle que je lis Ã©crite sur ce forum depuis beaucoup de temps .

Ils sont devenus rares...

DM

-

7 giugno 2006, 9:56 am

PROFILO

Mariano Tomatis

Iscritto il: 17 giugno 2004, 12:18 am
Messaggi: 3002
Località: Torino



Ciao Captain,
non so a quale telefonata tu ti riferisca, nÃ© so chi sia Sigrid. A Rennes-les-Bains ho diversi amici, che perÃ² non sento dalla scorsa estate. Non trovo nulla di immorale nell'offrire a pagamento i vostri servizi: mi sembra il minimo. Se trovate chi ve li dÃ , non vedo perchÃ© non dovrete prenderli senza fiatare.

Le gite turistiche costano, ed Ã¨ giusto che siate remunerati.

Scusami, perÃ², se alcune tue affermazioni sul segreto di Rennes-le-Chateau mi ricordano Wanna Marchi.

Mariano Tomatis Antoniono

7 giugno 2006, 10:29 am

PROFILO



the captain

Iscritto il: 2 settembre 2005, 1:12 pm
Messaggi: 162
Località: Milano- Skype
vr_46_



caro Mariano,
non esistono due scettici piu' scettici di me e Rex Mundi.

Quello che diciamo Ã¨ confortato dalle nostre scansioni radar.
Siamo gli unici, credo, ad aver fatto scansioni serie nella chiesa ed in tutto il paese di RLC.
Il nostro radar Ã¨ di ultima generazione, EXP 5000 scansioni 3D a colori.
ne esistono solo 2 esemplari in Francia.
Scannerizza a 3D fino a 40 mt, nulla a che vedere col giocattolo degli americani.

Puoi andarti a vedere le scansioni nel nostro sito : l'indirizzo Ã¨ nella mia firma in basso.

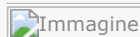
Tutto quello che diciamo Ã¨ controllato ed esistente.
Il sottosuolo di RLC non ha segreti per noi, e nessun altro al mondo puo' dire altrettanto.
Al contrario, gli amici scrittori, tanto stimati, scrivono di cose di cui non sanno un bel nulla, fanno conferenze e raccontano c*****e alla gente.

Alcune delle nostre scansioni sono a disposizione di tutti, e sono inconfutabili.

I conferenzieri = aria fritta.

Saluti

Cap



<http://www.renneslechateauteam.org>

7 giugno 2006, 12:34 pm

PROFILO



Mariano Tomatis



Iscritto il: 17 giugno 2004, 12:18 am
Messaggi: 3002
Località: Torino

Ciao Cap,
al di là del fatto che devi ancora spiegarmi a quale telefonata tu ti riferisca, io non ho alcun dubbio sul fatto che il vostro approccio al sottosuolo di Rennes sia in tutto e per tutto scientifico.
Mai messo in dubbio.
Più interessante sarebbe confrontare il sottosuolo di Rennes con quello di Santo Stefano Belbo, o con quello di Trofarello.

Un'altra domanda: cos'è una scansione 3D "a colori"? Si tratta di diverse tonalità a seconda di cosa? Della densità? Della composizione chimica?

Grazie.

Mariano Tomatis Antoniono

7 giugno 2006, 12:43 pm

[PROFILO](#) [WWW](#)

the captain

Iscritto il: 2 settembre 2005, 1:12 pm
Messaggi: 162
Località: Milano- Skype
vr_46_



caro Mariano,
il radar EXP 5000 effettua scansioni fino a 40 mt.
Discrimina il metallo, dal terreno, dai vuoti.
Le scansioni vengono effettuate utilizzando una griglia (per esempio 10 x 5 mt.) dove le scansioni del radar rappresentano fasce di 50 cm di larghezza cadauna e sono affiancate una all'altra da destra verso sinistra.
la lettura è in tempo reale tramite occhiali, ma i dati sono salvati e riversati su un pc portatile alla fine di ogni serie di scansioni.
Un software elabora le immagini e le mostra in 3 dimensioni, dove :
il verde è terreno
il blu è cavità
il rosso vivo è metallo
l'arancio è mineralizzazione

è abbastanza facile anche per occhio non esperto distinguere le cavità irregolari (naturali) da quelle estremamente regolari (muri e pavimenti)
così come oggetti in metallo che devono essere estremamente regolari .
Lo stesso vale per le gallerie, che pur essendo naturali o parzialmente naturali, dall'analisi di profondità e di regolarità e continuità di direzione sono facilmente distinguibili dalle semplici buche .

Nominando il primo gruppo di scansioni per esempio come n° 1 (di 50mq) e affiancandole come da scansione in modo ordinato (n°1, n°2, ecc) si può ricostruire la parte sotterranea di un area molto grande (collina, plateau, ecc)

Ci siamo concentrati su RLC, chiesa e villaggio, e posso dirti che sotto la chiesa c'è una stanza il cui pavimento si trova a circa 4,50 (cm più, cm meno) e il tetto è alto circa 2,20mt.
da questa saletta, parte una scala che scende fino a 11,50 circa e porta ad una seconda sala.
Non risulta esserci metallo in queste sale.

Inoltre un'altra discesa della larghezza di circa 25 cm scende alla stessa profondità con una inclinazione quasi verticale, e potrebbe essere un pozzo o un piccolo tunnel d'aerazione.
Sotto il reposoir, dove c'è la cisterna, a fianco di questa, c'è un profondo buco che scende fino a circa 12 mt. della larghezza sufficiente a far passare un uomo, l'inclinazione è molto perpendicolare, quindi non può trattarsi di scala, ma di passaggio quasi verticale.
Per quanto riguarda il villaggio, in un certo posto... a circa 13 mt di profondità, c'è un cofanetto metallico di circa 80 x 60 x 60 cm a fianco passa una galleria e qualche metro più avanti ci sono altri 2 oggetti rettangolari di metallo della grandezza superiore a 1,50mt e della larghezza di circa 80 cm. Questa galleria continua e lo scan della zona non è ancora terminato per poter dire dove porta questa galleria, ma la direzione è chiara.

Questa scoperta non è casuale, ci siamo appostati in quella particolare zona per motivi storici: Lo scopo era di verificare se queste informazioni che la storia ci aveva tramandato fossero attendibili, e il risultato conferma che questi fatti storici sono molto probabilmente veritieri.
Parlo di un periodo antecedente a Saunière, ma abbastanza recente da poter essere verificati documentalmente negli archivi.

In parole povere il sottosuolo di RLC è un gruviera, sia percorso da faglie naturali, sia da gallerie artificiali (antiche e recenti) sia da gallerie semi-naturali.
Quello che ho detto in questo post, è documentato da scansioni che qualunque esperto può vedere e giudicare.

Ora, anche se certe cose erano abbastanza scontate, abbiamo delle certezze.

Quello che è veramente interessante è la scoperta dei 3 contenitori contenenti metallo, che continuando le scansioni potrebbero aumentare di numero.

Abbiamo anche un'idea di dove sia l'ingresso della galleria (la storia ce lo dice) ma.... oggi è praticamente impossibile utilizzarla, non per motivi di difficoltà tecniche, ma per motivi legali e burocratici (leggi mairie).

Quindi da là non si sa (se non con un atto di pirateria che non è proprio il caso di intraprendere)

la speranza di trovare nel proseguo delle scansioni un possibile ingresso più lontano (Saunière ??) ma anche se fosse l'altro, idem come sopra, impossibile accedervi.

Comunque, lo scopo di divulgare le scansioni, ne metteremo a giorni di ulteriori, speriamo possa stimolare qualcuno a verificare una volta per tutte cosa cela il sottosuolo di RLC.

Piu' di cose non possiamo fare, la parola passa ad altri....

Non siamo solo volgari cercatori d'oro..... ci piace la verita'

Siamo disponibili a fare scansioni laddove ci venga richiesto (Santo Stefano Belbo, Trofarello, e in tutta Europa), ma questo ha dei costi ben intuibili, (trasporto, vitto, alloggio ecc.) quindi, caso per caso si potrebbe valutare come fare per superare questo problema e se le autorità del luogo siano interessate a partecipare a questi eventuali studi.

Non siamo dei santi ne degli archeologi , siamo degli appassionati, mettiamo a disposizione di studiosi ed archeologi le nostre competenze tecniche e il nostro materiale, ma non si può fare tutto gratis nella vita, abbiamo delle famiglie a cui pensare e non siamo ricchi... anzi, il contrario.

Spero di aver risposto alle tue domande

Cordialmente

Cap

nell'immagine, puoi vedere il pavimento della prima sala, con la scala che scende verso il basso, davanti all'altare della chiesa di RLC.

Essendo l'immagine di una scansione, affiancando quella successiva, sia la sala che la scala continuano.

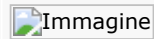
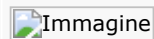


immagine di cofanetto 80 x 60 x 60 nel villaggio (non in chiesa)

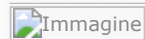


per altre immagini e spiegazioni, il sito è quello che è indicato nella mia firma in calce ai messaggi

*
*
*
*

p.s. per la telefonata, lasciamo perdere, comunque era in relazione alla traduzione di libri e riviste in italiano che dovrei fare per qualcuno.

Se questa persona non ha detto la verita' è un motivo in piu' per me per non fidarmi di queste persone.



<http://www.renneslechateauteam.org>

9 giugno 2006, 9:23 am

PROFILO

WWW

REX MUNDI

Iscritto il: 2 giugno
2006, 5:56 pm
Messaggi: 36
Località: france



Mariano Tomatis ha scritto:

Un'altra domanda: cos'è una scansione 3D "a colori"? Si tratta di diverse tonalità a seconda di cosa? Della densità? Della composizione chimica?

Grazie.

Caro Mr Tomatis,

Il georadar funziona sotto il principio dell'IRM, iconografia risonanza magnetica.

Non mi chiedete né più: non sono ingegnere.

Cordialmente,

Rex Mundi

<http://www.rex-mundi.org>

9 giugno 2006, 8:50 pm

[PROFILO](#) [WWW](#)

Mariano Tomatis



Iscritto il: 17 giugno 2004, 12:18 am
Messaggi: 3002
Località: Torino

Cita:

Il georadar funziona sotto il principio dell'IRM, iconografia risonanza magnetica. Non mi chiedete ne piÃ¹: non sono ingÃ©nieur.

Grazie. Anche noi lo usiamo in ospedale: servono a trovare i tumori (nel nostro caso alla mammella).

Mariano Tomatis Antoniono

9 giugno 2006, 9:57 pm

[PROFILO](#) [WWW](#)

REX MUNDI



Iscritto il: 2 giugno 2006, 5:56 pm
Messaggi: 36
Località: france

in france,
si ha le mani per ci !!! 😊

<http://www.rex-mundi.org>

10 giugno 2006, 6:36 pm

[PROFILO](#) [WWW](#)

Mariano Tomatis



Iscritto il: 17 giugno 2004, 12:18 am
Messaggi: 3002
Località: Torino

Si le carcinoma est palpable... si no, IRM!

Mariano Tomatis Antoniono

11 giugno 2006, 12:06 am

[PROFILO](#) [WWW](#)

Visualizza ultimi messaggi: [Tutti i messaggi](#) ▼ Ordina per [Ora di invio](#) ▼ [Crescente](#) ▼ [Vai](#)

[Nuovo Argomento](#)

[Rispondi](#)

Pagina **2** di **3** [48 messaggi]

[Vai alla pagina Precedente](#) [1](#), [2](#), [3](#) [Prossimo](#)

[Indice](#) » [Richieste e discussioni](#) » [Gli interrogativi e le discussioni più varie](#)

Tutti gli orari sono UTC

Chi c'è in linea

Visitano il forum: Nessuno e 1 ospite

Non puoi aprire nuovi argomenti
Non puoi rispondere negli argomenti
Non puoi modificare i tuoi messaggi
Non puoi cancellare i tuoi messaggi
Non puoi inviare allegati

Cerca per: [Vai](#)

Vai a: [Gli interrogativi e le discussioni più varie](#) ▼ [Vai](#)

Powered by [phpBB](#) © [phpBB Group](#).
Designed by [Viacheslav Trushkin](#) for [Free Forums/DivisionCore](#).
Traduzione Italiana [phpBB.it](#)

RENNES-LE-CHATEAU

FORUM DI DISCUSSIONE DEL GRUPPO DI STUDIO E DOCUMENTAZIONE

[Iscriviti](#)

[FAQ](#) • [Cerca](#) • [Login](#)

Oggi è 9 aprile 2016, 5:49 am

[Messaggi senza risposta](#) | [Argomenti attivi](#)

[Indice](#) » [Richieste e discussioni](#) » [Gli interrogativi e le discussioni più varie](#)

Tutti gli orari sono UTC

Sotterranei di RLC

Nuovo Argomento

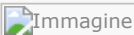
Rispondi

Pagina **3 di 3** [48 messaggi]

[Vai alla pagina Precedente 1, 2, 3](#)

[Stampa pagina](#)

[Precedente](#) | [Successivo](#)

Sotterranei di RLC	
Autore	Messaggio
the captain Iscritto il: 2 settembre 2005, 1:12 pm Messaggi: 162 Località: Milano- Skype vr_46_	<p>caro Mariano, cari amici, ho messo on line il filmato (11m 50sec) delle scansioni radar eseguite nella chiesa di Notre Dame de Marceille e della cripta sotterranea (della quale avevate visto gia' le fotografie sul sito)</p> <p>per chi ha ADSL tutto ok per chi ha modem 56 K il caricamento Ã" molto lungo. Il filmato si divide in 3 parti: 1) Sansioni nella chiesa 2) Visione delle scansioni su PC con spiegazioni 3) filmato della cripta sotterranea.</p> <p>Saluti a tutti Cap</p> <p> Immagine http://www.renneslechteauteam.org</p>
11 giugno 2006, 8:44 am	PROFILO WWW
Mariano Tomatis Iscritto il: 17 giugno 2004, 12:18 am Messaggi: 3002 Località: Torino	<p>Cita:</p> <p>Captain sei un grande tutti qui dentro ti hanno insultato ma sei l'UNICO che ha scoperto qualcosa</p> <p>C'Ã" anche chi ha scoperto robe molto piÃ¹ interessanti: http://www.bloodline-themovie.com/news.html Questi hanno tirato fuori addirittura un forziere pieno di monete, pergamene, ecc.</p> <p>Mariano Tomatis Antoniono</p>
8 novembre 2006, 8:38 pm	PROFILO WWW
Clio Iscritto il: 23 giugno 2004, 12:00 pm Messaggi: 897 Località: Monaco, Germany	<p>Ã" vero. Gli manca solo di trovare l'atto di matrimonio di Maria Maddalena e GesÃ¹, come diceva Lincoln, e poi siamo a posto.</p> <p>BB & baci Clio</p>

...e il tempio del Graal aveva la forma splendente di un ottagono...

9 novembre 2006, 1:28 pm

[PROFILO](#) [WWW](#)

Advent

Iscritto il: 8 novembre 2004, 10:32 am
Messaggi: 209
Località: Milano



Ma ce l'hanno! 😊😊😊

Cita:

They revealed that there is evidence for the marriage of Jesus and Mary Magdalene, and that the Order does possess absolute proof of this. They said that the Priory of Sion has guarded a body of evidence down through the centuries.

- Advent -
cavalieridellozodiacosegreti.jimdo.com

9 novembre 2006, 2:29 pm

[PROFILO](#)

Atchoum

Iscritto il: 2 agosto 2004, 12:07 pm
Messaggi: 382



Advent ha scritto:

Ma ce l'hanno! 😊😊😊

Certo! Erano i testimoni di nozze! Hanno anche girato un filmينو!!!!

Impariamo alfabeti e non sappiamo leggere gli alberi.

9 novembre 2006, 8:13 pm

[PROFILO](#)

domig

Iscritto il: 30 giugno 2004, 1:05 am
Messaggi: 1038
Località: roma



Avete poco da fare gli spiritosi...

Intanto Albione di diverte alla grande.
E ci svolta sopra!

meditate, gentaglia, meditate.

9 novembre 2006, 8:23 pm

[PROFILO](#)

fuegolatino

Iscritto il: 15 marzo 2005, 10:52 pm
Messaggi: 258
Località: Cassino(FR)



the captain ha scritto:

Cara Clio,
mi chiedi uno schizzo del sotterraneo:
proverÃ² a farlo, ma sembrerÃ² un groviglio...

E' possibile visionare, se Ã¨ stato fatto, lo schema dei sotterranei?

"Chi beve profondamente vedrà Dio. Chi lo beve in un solo sorso vedrà Dio e la Maddalena".

24 marzo 2007, 4:21 pm

[PROFILO](#)

Mariano Tomatis

Iscritto il: 17 giugno 2004, 12:18 am
Messaggi: 3002
Località: Torino



Ciao Fuego,
puoi chiedere direttamente a The Captain da questo sito:
<http://www.rex-mundi.org/nuke/nuke/modules.php?name=Rr70m&page=film>

Mariano Tomatis Antoniono

Visualizza ultimi messaggi: [Tutti i messaggi](#) ▼ Ordina per [Ora di invio](#) ▼ [Crescente](#) ▼ [Vai](#)

Nuovo Argomento

Rispondi

Pagina **3** di **3** [48 messaggi]

[Vai alla pagina Precedente](#) [1](#), [2](#), [3](#)

[Indice](#) » [Richieste e discussioni](#) » [Gli interrogativi e le discussioni più varie](#)

Tutti gli orari sono UTC

Chi c'è in linea

Visitano il forum: Nessuno e 1 ospite

Non puoi aprire nuovi argomenti
Non puoi rispondere negli argomenti
Non puoi modificare i tuoi messaggi
Non puoi cancellare i tuoi messaggi
Non puoi inviare allegati

Cerca per: [Vai](#)

Vai a: [Gli interrogativi e le discussioni più varie](#) ▼ [Vai](#)